

Gemeinde

Denklingen

Lkr. Landsberg am Lech

Bauleitplan

32. Änderung des Flächennutzungsplans „Photovoltaik - Volk“

Planung

PV Planungsverband Äußerer Wirtschaftsraum München
Körperschaft des öffentlichen Rechts
Arnulfstraße 60, 3. OG, 80335 München
Tel. +49 (0)89 53 98 02 - 0, Fax +49 (0)89 53 28 389
pvm@pv-muenchen.de www.pv-muenchen.de

Bearbeitung

PM

QS:

Aktenzeichen

DEN 1-32

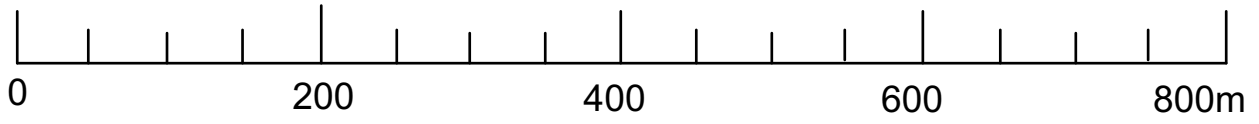
Plandatum

06.04.2022 (Entwurf)
21.07.2021 (Vorentwurf)

Darstellung des rechtswirksamen Flächennutzungsplans in der Fassung vom 11.09.1980

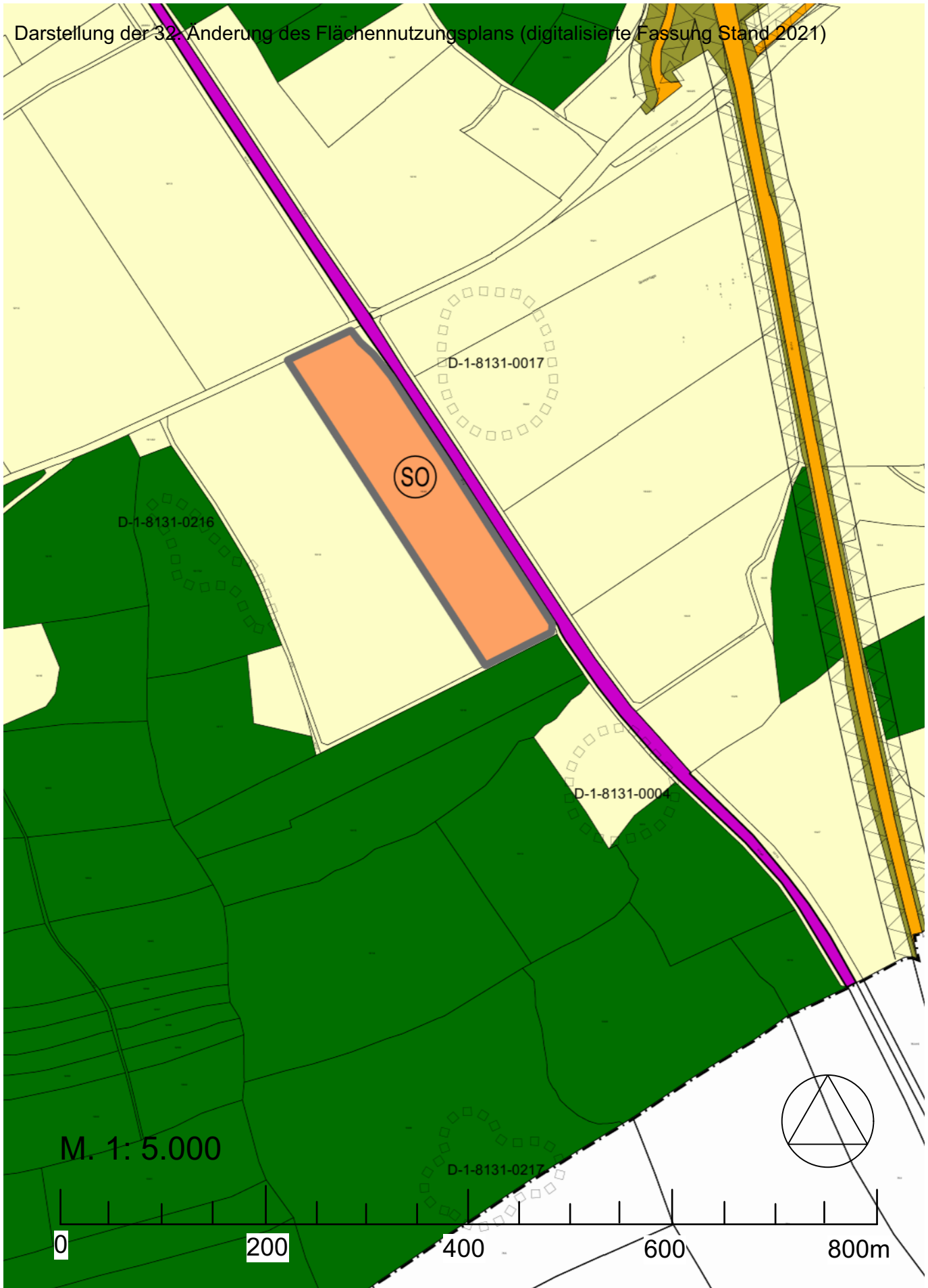


M. 1: 5.000






Darstellung der 32. Änderung des Flächennutzungsplanes (digitalisierte Fassung Stand 2021)



Darstellung des rechtswirksamen Flächennutzungsplans



Grenze des räumlichen Änderungsbereichs



Fläche für die Landwirtschaft

Darstellung der 32. Änderung des Flächennutzungsplans



Grenze des räumlichen Änderungsbereichs



Sondergebiet

Nachrichtliche Übernahme



Bodendenkmal

Kartengrundlage

Geobasisdaten © Bayer. Vermessungsverwaltung 04/2020. Darstellung der Flurkarte als Eigentumsnachweis nicht geeignet.

Maßentnahme

Planzeichnung zur Maßentnahme nur bedingt geeignet; keine Gewähr für Maßhaltigkeit. Bei der Vermessung sind etwaige Differenzen auszugleichen.

Gemeinde

Denklingen, den

.....
Andreas Braunegger, Erster Bürgermeister

Verfahrensvermerke

1. Der Gemeinderat hat in der Sitzung vom 09.09.2020 die Änderung des Flächennutzungsplans beschlossen.
2. Die frühzeitige Öffentlichkeitsbeteiligung gemäß § 3 Abs. 1 BauGB mit öffentlicher Unterrichtung und Gelegenheit zur Äußerung und Erörterung über den Vorentwurf der Änderung des Flächennutzungsplans in der Fassung vom 21.07.2021 hat in der Zeit vom 22.07.2021 bis 01.09.2021 stattgefunden.
3. Die frühzeitige Beteiligung der Behörden und sonstigen Träger öffentlicher Belange gemäß § 4 Abs. 1 BauGB mit Unterrichtung und Aufforderung zur Äußerung über den Vorentwurf der Änderung des Flächennutzungsplans in der Fassung vom 21.07.2021 hat in der Zeit vom 22.07.2021 bis 01.09.2021 stattgefunden.
4. Der Entwurf des Flächennutzungsplans in der Fassung vom wurde mit der Begründung gemäß § 3 Abs. 2 BauGB in der Zeit vom bis öffentlich ausgelegt.
5. Zu dem Entwurf der Änderung des Flächennutzungsplans in der Fassung vom wurden die Behörden und sonstigen Träger öffentlicher Belange gemäß § 4 Abs. 2 BauGB in der Zeit vom bis beteiligt.
6. Die Gemeinde Denklingen hat mit Beschluss des Gemeinderates vom die Änderung des Flächennutzungsplans in der Fassung vom festgestellt.

Denklingen, den

(Siegel)

Andreas Braunegger, Erster Bürgermeister
7. Das Landratsamt Landsberg am Lech hat die Änderung des Flächennutzungsplans mit Bescheid vom, Az. gemäß § 6 BauGB genehmigt.

Landsberg am Lech , den

(Siegel)
8. Ausgefertigt

Denklingen, den

(Siegel)

Andreas Braunegger, Erster Bürgermeister
9. Die Erteilung der Genehmigung der Änderung des Flächennutzungsplans wurde am gemäß § 6 Abs. 5 BauGB ortsüblich bekannt gemacht. Der Flächennutzungsplan mit Begründung wird seit diesem Tag zu den üblichen Dienststunden in der Gemeinde zu jedermanns Einsicht bereitgehalten und über dessen Inhalt auf Verlangen Auskunft gegeben. Die Änderung des Flächennutzungsplans ist damit

rechtswirksam. Auf die Rechtsfolgen der §§ 214 und 215 BauGB sowie auf die Einsehbarkeit des Flächennutzungsplans einschließlich Begründung und Umweltbericht wurde in der Bekanntmachung hingewiesen.

Denklingen, den

(Siegel)

.....
Andreas Braunegger, Erster Bürgermeister

Vorabzug